

## Corso per Geometri di 1° livello di introduzione allo studio del territorio

### GEOLOGIA E GEOMORFOLOGIA



**08 Novembre - 29 Novembre 2008**  
**Teramo**

Aula Convegni • Ruzzo Reti S.p.a. • via Nicola Dati, 18

Organizzato da:  
**GEO&GEO Instruments®**  
research & development

Collegio dei Geometri  
della Provincia di Teramo

### OBIETTIVI



In una economia moderna e globale la competitività professionale dipende dalla rapidità di acquisizione delle informazioni legate allo sviluppo delle leggi e alla innovazione delle soluzioni.

Le attuali normative in materia di LL.PP. richiedono che sin dalla fase preliminare della progettazione vengano analizzati aspetti che rivestono il carattere della multidisciplinarietà.


Il nostro obiettivo consiste nel fornire tutte le informazioni necessarie per un corretto studio del territorio e per l'impostazione di una progettazione integrata.

Le cognizioni espresse nel corso hanno la funzione di fornire al tecnico progettista le conoscenze proprie della geologia.

In tal modo sarà possibile analizzare le modalità di interazione tra le opere previste e i processi propri della dinamica esogena, intesa come processi che agiscono all'interfaccia tra la superficie terrestre, l'idrosfera e l'atmosfera.


Infine sarà sviluppata la capacità di riconoscimento delle morfologie al fine di comprendere come le stesse potranno influenzare i processi progettuali.

### SEGRETERIA SCIENTIFICA




- Dott. Siena Matteo

### SEGRETERIA ORGANIZZATIVA



- Geom. Bellabona Plinio
- Geom. Tertulliani Alessia


### DOCENZE - RELATORI



- Geol. Di Francesco R.
- Geol. Di Pierdomenico F.
- Geol. Di Sabatino D.
- Geol. Siena M.
- Ing. Alfonsi P.
- Ing. Bifari D.

Al termine del corso, della valenza di 14 crediti, sarà rilasciato un attestato e la documentazione relativa al materiale illustrativo utilizzato. Il costo è fissato in € 125,00 oltre IVA, con un numero limitato a 30 iscritti.

### PROGRAMMA

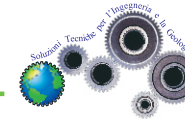


Sabato 08 Novembre (A) - 1° livello

**09.00 / 13.00 - 4 h.**

- Introduzione al Corso
- Introduzione alla Geologia e Geomorfologia
- Geologia Regionale
- Geologia Provinciale

### PROGRAMMA




Sabato 15 Novembre (B) - 1° livello

**09.00 / 13.00 - 4 h.**

- Geomorfologia Regionale
- Geomorfologia Provinciale
- Dinamica Fluviale
- Dinamica dei Versanti

### PROGRAMMA




Sabato 22 Novembre (C) - 1° livello

**09.00 / 13.00 - 4 h.**

- Lettura Carte Geologiche
- Lettura Carte Geomorfologiche
- Aspetti pratici

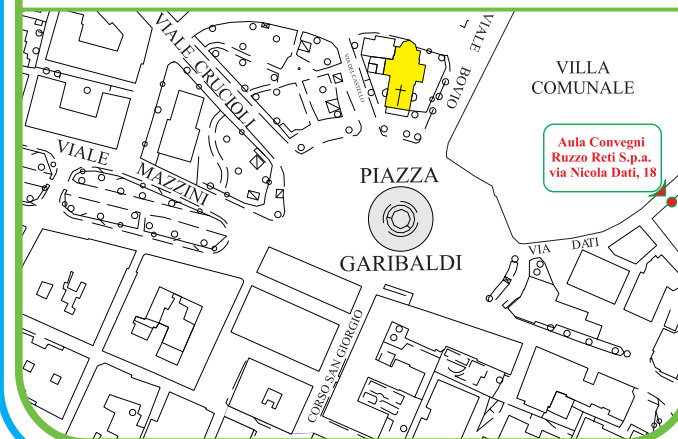
### PROGRAMMA




Sabato 29 Novembre (D) - 1° livello

**09.00 / 11.00 - 2 h.**

- Verifica Finale





## Corso per Geometri di I° livello di introduzione allo studio del territorio

08 Novembre - 29 Novembre 2008

Teramo - Aula Convegni • Ruzzo Reti S.p.a. • via Nicola Dati, 18

### SCHEDA DI ISCRIZIONE

da compilare e spedire via Fax alla GEO&GEO Instruments research & development - Borgata Vezzola, 2 – 64100 Teramo (TE)

Fax: 0861.232039

Nome e Cognome ..... Società ..... Qualifica .....

Indirizzo ..... CAP ..... Città ..... Provincia .....

Telefono ..... Fax ..... E-mail .....

#### Conferma la propria iscrizione a:

“Corso per Geometri di I° livello di introduzione allo studio del territorio” che si terrà nei giorni 08 Novembre 2008 - 15 Novembre 2008 - 22 Novembre 2008 - 29 Novembre 2008 presso l'Aula Convegni della Ruzzo Reti S.p.a. in via Nicola Dati, 18 Teramo (TE) - **QUOTA di ADESIONE di € 125,00 + iva**

data ..... firma .....

Autorizzo l'inserimento dei miei dati nei vostri archivi informatici, nel rispetto previsto dalla Legge n.196/03 sulla tutela dei dati personali.  
In ogni momento potrò comunque avere accesso ai miei dati, chiederne la modifica o la cancellazione.

data ..... firma .....

Da compilare, firmare ed inviare via fax unitamente alla copia del bonifico su C/C presso Banca TERCAS Spa sede di Teramo IBAN IT29 U060 6015 300C C090 0050 904

La GEO&GEO Instruments® research & development si riserva il diritto di non attivare il corso per un numero di iscritti inferiore a 20.